



















|  | | 35. Int. Radjudentour Oststeiermark 1. Etappe: Hartberg-Vorau (66,8 km, 1376 hm) Donnerstag 17. August 2023 | | | |  km/h | | |
|---|------------|--|---|-------|-------------|--|--------------|--------------|
| | | | | | | 36 | 38 | 40 |
| 0,0 | | Hauptplatz Hartberg | N-Start | | | 16:30 | 16:30 | 16:30 |
| 0,0 | | Ri. Hofgasse | | | | 16:30 | 16:30 | 16:30 |
| 0,1 | | Li. Ri. Herrengasse |  | | | 16:30 | 16:30 | 16:30 |
| 0,3 | | Re. Ri. Grazerstraße |  | | | 16:30 | 16:30 | 16:30 |
| 0,6 | | | | FBT | | 16:30 | 16:30 | 16:30 |
| 0,9 | | KV 1. Aus. Ri. Graz |  | | | 16:32 | 16:32 | 16:32 |
| 1,2 | | OE Hartberg/OA Schildbach | | | | 16:32 | 16:32 | 16:32 |
| 1,3 | | |  | FBT | | 16:32 | 16:32 | 16:32 |
| 1,9 | | KV 1. Aus. Ri. Graz |  | | | 16:33 | 16:33 | 16:33 |
| 1,9 | | OE Hartberg | | | | 16:33 | 16:33 | 16:33 |
| 2,6 | | KV 1. Aus. Ri. Pöllau |  | | | 16:33 | 16:33 | 16:33 |
| | | | | | | 36 | 38 | 40 |
| 0,0 | | Achtung Wildwechsel | O-START | | L406 | 16:34 | 16:34 | 16:34 |
| 5,1 | 5,1 | KV 2. Aus. Ri. Pöllau |  | | L406 | 16:43 | 16:42 | 16:42 |
| 6,8 | 1,7 | | | FBT2x | | 16:45 | 16:45 | 16:44 |
| 9,7 | 2,9 | | | FBT | | 16:50 | 16:49 | 16:49 |
| 10,2 | 0,5 | | | FBT2x | | 16:51 | 16:50 | 16:49 |
| 10,4 | 0,2 | KV 2. Aus. Ri. Vorau |  | | L406 | 16:51 | 16:50 | 16:50 |
| 11,6 | 1,2 | Beginn Steigung |  | FBT2x | L406 | 16:53 | 16:52 | 16:51 |
| 19,6 | 8,0 | Re. Ri. Wenigzell |  | FBT | L405 | 17:07 | 17:05 | 17:03 |
| 21,3 | 1,7 | 1. BW Kat. 1 Kreuzwirt Beginn Abfahrt | | | | 17:10 | 17:08 | 17:06 |
| 21,9 | 0,6 | Li. Ri. Wenigzell |  | | L415 | 17:11 | 17:09 | 17:07 |
| 27,4 | 5,5 | OA Wenigzell Ende Abfahrt | | | | 17:20 | 17:17 | 17:15 |
| 28,0 | 0,6 | Li. Ri. Zentrum Wenigzell |  | FBT | | 17:21 | 17:18 | 17:16 |
| 28,3 | 0,3 | 1. SP bei GH Taverne | | | | 17:21 | 17:19 | 17:16 |
| 28,7 | 0,4 | OE Wenigzell | | | | 17:22 | 17:19 | 17:17 |
| 28,8 | 0,1 | Re. Ri. Waldbach |  | FBT | L408 | 17:22 | 17:19 | 17:17 |
| 31,9 | 3,1 | Li. Ri. Waldbach |  | | L416 | 17:27 | 17:24 | 17:22 |
| 35,3 | 3,4 | OA Waldbach | | FBT | L416 | 17:33 | 17:30 | 17:27 |
| 36,0 | 0,7 | OE Waldbach | | | | 17:34 | 17:31 | 17:28 |
| 47,0 | 11,0 | Re. Ri. Vorau |  | | L405 | 17:52 | 17:48 | 17:45 |
| 55,0 | 8,0 | OA Vorau | | | | 18:06 | 18:01 | 17:57 |

| | | | | | | | | | |
|-------------|------------|---|---|---|--|------|--------------|--------------|--------------|
| 55,3 | 0,3 | Li. Ri. Birkfeld | |  | | | 18:06 | 18:01 | 17:57 |
| 55,4 | 0,1 | Li. Ri. Kutscherwirt in Klosterberggasse | |  | | | 18:06 | 18:01 | 17:57 |
| 55,9 | 0,5 | 1. Zieldurchfahrt + 2. SP in Lindenallee | | | | | 18:07 | 18:02 | 17:58 |
| 56,1 | 0,2 | OE Stift Vorau | | | | | 18:08 | 18:03 | 17:58 |
| 56,5 | 0,4 | KV 3. Aus. Ri. Birkfeld | |  | | L405 | 18:08 | 18:03 | 17:59 |
| 57,6 | 1,1 | Li. Ri. Puchegg | |  | | | 18:10 | 18:05 | 18:00 |
| 57,9 | 0,3 | Li. Ri. Puchegg | |  | | | 18:11 | 18:05 | 18:01 |
| 58,7 | 0,8 | halb Li. Ri. Puchegg | |  | | | 18:12 | 18:07 | 18:02 |
| 58,8 | 0,1 | Li. Ri. Puchegg | |  | | | 18:12 | 18:07 | 18:02 |
| 60,5 | 1,7 | Li. Ri. Vorau | |  | | | 18:15 | 18:10 | 18:05 |
| 61,0 | 0,5 | BW bei Kuppe | | | | | 18:16 | 18:10 | 18:06 |
| 61,7 | 0,7 | Re. Halten Ri. Vorau | |  | | | 18:17 | 18:11 | 18:07 |
| 62,6 | 0,9 | Scharf Li. Ri. Vorau |  |  | | | 18:18 | 18:13 | 18:08 |
| 63,7 | 1,1 | Scharf Re. |  | | | | 18:20 | 18:15 | 18:10 |
| 64,0 | 0,3 | Li. Ri. Vorau | |  | | L405 | 18:21 | 18:15 | 18:10 |
| 64,9 | 0,9 | OA Vorau | | | | | 18:22 | 18:16 | 18:11 |
| 65,2 | 0,3 | Li. Ri. Birkfeld | |  | | L405 | 18:23 | 18:17 | 18:12 |
| 65,4 | 0,2 | OE Vorau | | | | | 18:23 | 18:17 | 18:12 |
| 65,6 | 0,2 | | | | | FBT | 18:23 | 18:18 | 18:12 |
| 66,0 | 0,4 | KV 3. Aus. Ri. Stift/ Lindenallee | |  | | | 18:24 | 18:18 | 18:13 |
| 66,6 | 0,6 | OA Stift Vorau | | | | | 18:25 | 18:19 | 18:14 |
| 66,8 | 0,2 | ZIEL | | | | | 18:25 | 18:19 | 18:14 |

|  | | 35. Int. Radjugendtour Oststeiermark 2. Etappe: Pöllau-Anger (70,8 km, 661 hm) Freitag 18. August 2023 | | | |  km/h | | |
|---|------------|---|---|----------------|--------------|--|--------------|--------------|
| 0,0 | 0,0 | Hauptplatz Pöllau | | N-START | | 39 | 41 | 43 |
| 0,2 | 0,2 | Abzweigung li. Stiegengasse |  | | | | | |
| 0,4 | 0,2 | Abzweigung li. Froschauergasse |  | | | | | |
| 0,7 | 0,3 | Abzweigung li. Märzgasse |  | | | | | |
| 0,8 | 0,1 | Abzweigung li. Hauptplatz |  | | | | | |
| 1,0 | 0,2 | Abzweigung li. Stiegengasse |  | | | | | |
| 1,1 | 0,1 | Grazer Straße | | | | | | |
| 1,5 | 0,4 | Brücke |  | | | | | |
| 0,0 | 0,0 | Abzweigung re. Ri. Hartberg - Ende Neutralisation |  | O-START | L 406 | 16:34 | 16:34 | 16:34 |
| 2,8 | 2,8 | | | 2x FBT | | 16:38 | 16:38 | 16:38 |
| 4,7 | 1,9 | KV re. Ri. Kaindorf |  | | L 413 | 16:41 | 16:41 | 16:41 |
| 6,1 | 1,4 | OA Winzendorf-Süd | | | | 16:43 | 16:43 | 16:43 |
| 6,3 | 0,2 | OE Winzendorf-Süd | | | | 16:44 | 16:43 | 16:43 |
| 8,3 | 2,0 | OA Dienersdorf | | | | 16:47 | 16:46 | 16:46 |
| 8,8 | 0,5 | OE Dienersdorf | | | | 16:48 | 16:47 | 16:46 |
| 9,9 | 1,1 | OA Kaindorf | | | | 16:49 | 16:48 | 16:48 |
| 10,3 | 0,4 | KV B54 Ri. Graz |  | | B 54 | 16:50 | 16:49 | 16:48 |
| 10,6 | 0,3 | KV Ri. Bad Waltersdorf |  | FBT | L 412 | 16:50 | 16:50 | 16:49 |
| 11,4 | 0,8 | OE Kaindorf | | | | 16:52 | 16:51 | 16:50 |
| 14,9 | 3,5 | OA Ebersdorf | | FBT | | 16:57 | 16:56 | 16:55 |
| 16,3 | 1,4 | OE Ebersdorf | | | | 16:59 | 16:58 | 16:57 |
| 17,2 | 0,9 | OA Ebersdorf/Steinfeld | | | | 17:00 | 16:59 | 16:58 |
| 17,6 | 0,4 | OE Ebersdorf/Steinfeld | | | | 17:01 | 17:00 | 16:59 |
| 18,0 | 0,4 | | | 2x FBT | | 17:02 | 17:00 | 16:59 |
| 18,4 | 0,4 | KV Ri. Bad Waltersdorf |  | | L 401 | 17:02 | 17:01 | 17:00 |
| 18,8 | 0,4 | | | FBT | | 17:03 | 17:02 | 17:00 |
| 19,7 | 0,9 | KV H20-Therne |  | | | 17:04 | 17:03 | 17:01 |
| 20,3 | 0,6 | OA Bad Waltersdorf | | | | 17:05 | 17:04 | 17:02 |
| 20,9 | 0,6 | Re. Ri. Hainersdorf | | | L 437 | 17:06 | 17:05 | 17:03 |
| 21,1 | 0,2 | Hauptplatz Bad Waltersdorf | | SPRINT | | 17:06 | 17:05 | 17:03 |









| | | | | | | | | |
|-------------|------------|-----------------------------|---|--------|-------|-------|-------|-------|
| 21,5 | 0,4 | OE Bad Waltersdorf | | | | 17:07 | 17:05 | 17:04 |
| 23,2 | 1,7 | Holzplatz Hohenbrugg | BW Kat. 3 | | | 17:10 | 17:08 | 17:06 |
| 24,3 | 1,1 | OA Hohebrugg | | | | 17:11 | 17:10 | 17:08 |
| 24,8 | 0,5 | OE Hohenbrugg | | | | 17:12 | 17:10 | 17:09 |
| 26,9 | 2,1 | OA Lichtenwald | | | | 17:15 | 17:13 | 17:12 |
| 27,6 | 0,7 | OE Lichtenwald | | | | 17:16 | 17:14 | 17:13 |
| 29,3 | 2,4 | OA Hainersdorf | | | | 17:19 | 17:17 | 17:15 |
| 29,5 | 0,2 | Abzw. Re. Ri Großsteinbach |  | FBT | L 403 | 17:19 | 17:17 | 17:15 |
| 29,8 | 0,3 | OE Hainersdorf | | | | 17:20 | 17:18 | 17:16 |
| 30,7 | 0,9 | OA Obgrün | | | | 17:21 | 17:19 | 17:17 |
| 31,3 | 0,6 | OE Obgrün |  | | | 17:22 | 17:20 | 17:18 |
| 32,0 | 0,7 | KV Ri. Stubenberg |  | | | 17:23 | 17:21 | 17:19 |
| 35,0 | 3,0 | OA Großsteinbach | | | | 17:28 | 17:25 | 17:23 |
| 35,6 | 0,6 | OE Großsteinbach | | | | 17:29 | 17:26 | 17:24 |
| 36,9 | 1,3 | OA Kroisbach | | | | 17:31 | 17:28 | 17:25 |
| 37,7 | 0,8 | OE Kroisbach | | | | 17:32 | 17:29 | 17:27 |
| 41,2 | 3,5 | OA Hofing | SPRINT | | | 17:37 | 17:34 | 17:31 |
| 41,4 | 0,2 | OE Hofing | | | | 17:38 | 17:35 | 17:32 |
| 41,8 | 0,4 | OA Kaibing | | | L 409 | 17:38 | 17:35 | 17:32 |
| 42,5 | 0,7 | OE Kaibing | | | | 17:39 | 17:36 | 17:33 |
| 43,9 | 1,4 | OA St. Johann/Herberstein | | | | 17:42 | 17:38 | 17:35 |
| 44,0 | 0,1 | | | FBT | | 17:42 | 17:38 | 17:35 |
| 44,6 | 0,6 | OE St. Johann/Herberstein | | | | 17:43 | 17:39 | 17:36 |
| 45,6 | 1,0 | Tierpark Herberstein | BW Kat. 3 | | | 17:44 | 17:41 | 17:38 |
| 46,4 | 0,8 | OA Buchberg | | | | 17:45 | 17:42 | 17:39 |
| 46,9 | 0,5 | OE Buchberg | | | | 17:46 | 17:43 | 17:39 |
| 48,6 | 1,7 | | | 2x FBT | | 17:49 | 17:45 | 17:42 |
| 53,0 | 4,4 | | | FBT | | 17:56 | 17:52 | 17:48 |
| 54,5 | 1,5 | OA Lebing | | | | 17:58 | 17:54 | 17:50 |
| 54,6 | 0,1 | | | 2x FBT | | 17:58 | 17:54 | 17:50 |
| 55,2 | 0,6 | OE Lebing | | | | 17:59 | 17:55 | 17:51 |
| 56,5 | 1,3 | Re. Ri. Birkfeld |  | FBT | B 72 | 18:01 | 17:57 | 17:53 |

| | | | | | | | | |
|-------------|------------|--|---|--------|-------|-------|-------|-------|
| 56,6 | 0,1 | | | FBT | | 18:01 | 17:57 | 17:53 |
| 56,7 | 0,1 | unbeschränkter Bahnübergang |  | | | 18:01 | 17:57 | 17:53 |
| 57,7 | 1,0 | | | 2x FBT | | 18:03 | 17:58 | 17:55 |
| 58,6 | 0,9 | Re. Ri. Anger |  | | | 18:04 | 18:00 | 17:56 |
| 58,7 | 0,1 | Li. Ri. Anger/Zentrum |  | | | 18:04 | 18:00 | 17:56 |
| 59,0 | 0,3 | 1. Zieldurchfahrt Anger Südtirolerplatz | SPRINT | | | 18:05 | 18:00 | 17:56 |
| 59,2 | 0,2 | Li. Ri. Weiz |  | | | 18:05 | 18:01 | 17:57 |
| 60,0 | 0,8 | OE Anger | | | | 18:06 | 18:02 | 17:58 |
| 60,9 | 0,9 | OA Oberfeistritz | | | | 18:08 | 18:03 | 17:59 |
| 62,1 | 1,2 | OE Oberfeistritz | | | | 18:10 | 18:05 | 18:01 |
| 62,2 | 0,1 | Re. Ri. Weiz |  | | B 72 | 18:10 | 18:05 | 18:01 |
| 63,3 | 1,1 | OA Hart/Puch | | FBT | | 18:11 | 18:07 | 18:02 |
| 63,5 | 0,2 | Li. Ri. Puch |  | FBT | L 391 | 18:12 | 18:07 | 18:03 |
| 64,0 | 0,5 | OE Hart/Puch - OA Hohenilz/Nord | BW Kat. 3 | | | 18:12 | 18:08 | 18:03 |
| 64,4 | 0,4 | OE Hohenilz/Nord | | | | 18:13 | 18:08 | 18:04 |
| 64,9 | 0,5 | Beginn Abfahrt | | | | 18:14 | 18:09 | 18:05 |
| 65,5 | 0,6 | OA Unterfeistritz | | | | 18:15 | 18:10 | 18:05 |
| 65,9 | 0,4 | Li. Ri. Floing |  | FBT | L 361 | 18:15 | 18:10 | 18:06 |
| 66,0 | 0,1 | OE Unterfeistritz | | | | 18:16 | 18:11 | 18:06 |
| 66,4 | 0,4 | Li. Ri. Anger - OA Lebing |  | 2x FBT | L 409 | 18:16 | 18:11 | 18:07 |
| 66,9 | 0,5 | OE Lebing | | | | 18:17 | 18:12 | 18:07 |
| 68,2 | 1,3 | Re. Ri. Birkfeld |  | FBT | B 72 | 18:19 | 18:14 | 18:09 |
| 68,3 | 0,1 | | | FBT | | 18:19 | 18:14 | 18:09 |
| 68,4 | 0,1 | unbeschränkter Bahnübergang |  | | | 18:19 | 18:14 | 18:09 |
| 69,4 | 1,0 | | | 2x FBT | | 18:21 | 18:16 | 18:11 |
| 70,2 | 0,8 | Re. Ri. Anger |  | | | 18:22 | 18:17 | 18:12 |
| 70,4 | 0,2 | Li. Ri. Anger/Zentrum |  | | | 18:22 | 18:17 | 18:12 |
| 70,8 | 0,4 | Anger Südtirolerplatz | ZIEL | | | 18:23 | 18:18 | 18:13 |

|  | | 35. Int. Radjugendtour Oststeiermark 3. Etappe: Kaindorf-Wenigzell (66,1km, 1642 hm) Samstag, 19. August 2023 | | | |  km/h | | |
|---|------------|--|---|----------------|-------------|--|--------------|--------------|
| 0,0 | 0,0 | Parkplatz Kehrweckhelle | | N-START | | 37 | 40 | 43 |
| 0,1 | 0,1 | Abzweigung B 54 rechts Richtung Hartberg |  | | | | | |
| 0,3 | 0,2 | KV gerade Ri. Hartberg |  | | | | | |
| 0,7 | 0,4 | KV 3. Ausfahrt Ri. Pöllau L413 |  | | | | | |
| 1,1 | 0,4 | OE Kaindorf | | | | | | |
| | | | | | | | | |
| | | | | | | | | |
| | | | | | | | | |
| 0,0 | 0,0 | OE Kaindorf - Ende Neutralisation | | O-START | L413 | 16:32 | 16:32 | 16:32 |
| 1,1 | 1,1 | OA Dienersdorf | | | L 413 | 16:34 | 16:34 | 16:34 |
| 1,5 | 0,4 | OE Dienersdorf | | | L 413 | 16:34 | 16:34 | 16:34 |
| 3,6 | 2,1 | OA Winzendorf Süd | | | | 16:38 | 16:37 | 16:37 |
| 3,7 | 0,1 | OE Winzendorf Süd | | | | 16:38 | 16:38 | 16:37 |
| 5,2 | 1,5 | KV 3.Ausfahrt Ri. Pöllau L406 |  | | L406 | 16:40 | 16:40 | 16:39 |
| 5,3 | 0,1 | F.T. | | | L406 | 16:41 | 16:40 | 16:39 |
| 7,0 | 1,7 | F.T. | | | L406 | 16:43 | 16:43 | 16:42 |
| 7,1 | 0,1 | F.T. | | | L406 | 16:44 | 16:43 | 16:42 |
| 9,9 | 2,8 | Kreuzung Pöllau mit F.T. |  | | L406 | 16:48 | 16:47 | 16:46 |
| 10,5 | 0,6 | F.T. | | | | 16:49 | 16:48 | 16:47 |
| 10,6 | 0,1 | F.T. | | | | 16:49 | 16:48 | 16:47 |
| 10,7 | 0,1 | K.V. Ri. Birkfeld |  | | L406 | 16:49 | 16:48 | 16:47 |
| 11,9 | 1,2 | F.T. | | | | 16:51 | 16:50 | 16:49 |
| 12,0 | 0,1 | Rechts Ri. Birkfeld L448 |  | | | 16:51 | 16:50 | 16:49 |
| 12,1 | 0,1 | F.T. | | | L448 | 16:52 | 16:50 | 16:49 |
| 13,0 | 0,9 | OA Unterhohegg | | | L448 | 16:53 | 16:52 | 16:50 |
| 13,6 | 0,6 | OE Unterhohegg | | | L448 | 16:54 | 16:52 | 16:51 |
| 14,2 | 0,6 | OA Obersaifen | | | | 16:55 | 16:53 | 16:52 |
| 14,9 | 0,7 | OE Obersaifen | | | | 16:56 | 16:54 | 16:53 |
| 20,0 | 5,1 | BW Winkel Boden / Haltestelle Postbus | | | L448 | 17:04 | 17:02 | 17:00 |
| 22,2 | 2,2 | OA Sonnleitriegel | | | | 17:08 | 17:05 | 17:03 |

| | | | | | | | | |
|-------------|-----|---|---|--|-------------|-------|-------|-------|
| 22,4 | 0,2 | OE Sonnleitriegel | | | | 17:08 | 17:06 | 17:03 |
| 22,6 | 0,2 | OA Sonnleiten | | | | 17:09 | 17:06 | 17:04 |
| 22,8 | 0,2 | OE Sonnleiten | | | | 17:09 | 17:06 | 17:04 |
| 23,7 | 0,9 | OA Oed | | | | 17:10 | 17:08 | 17:05 |
| 24,0 | 0,3 | OE Oed | | | | 17:11 | 17:08 | 17:05 |
| 25,3 | 1,3 | OA Gscheid | | | L448 | 17:13 | 17:10 | 17:07 |
| 25,9 | 1,9 | Rechts Ri. Miesenbach L405 |  | | | 17:14 | 17:11 | 17:08 |
| 26,0 | 0,1 | OE Gscheid | | | L405 | 17:14 | 17:11 | 17:08 |
| 26,8 | 0,8 | Baustelle 1 Spur |  | | | 17:15 | 17:12 | 17:09 |
| 29,3 | 2,5 | OA Außeregg | | | L405 | 17:20 | 17:16 | 17:13 |
| 29,5 | 0,2 | OE Außeregg | | | | 17:20 | 17:16 | 17:13 |
| 31,7 | 2,2 | OA Miesenbach | | | | 17:23 | 17:20 | 17:16 |
| 31,8 | 0,1 | F.T. | | | | 17:24 | 17:20 | 17:16 |
| 32,5 | 0,7 | OE Miesenbach mit F.T. | | | | 17:25 | 17:21 | 17:17 |
| 35,0 | 2,5 | Kreuzung Ri. Vorau |  | | L405 | 17:29 | 17:25 | 17:21 |
| 36,8 | 1,8 | Bergwertung GH Kreuzwirt 1. Einfahrt | | | L405 | 17:32 | 17:27 | 17:23 |
| 37,4 | 0,6 | Abzweigung links Ri. Wenigzell L415 |  | | | 17:33 | 17:28 | 17:24 |
| 43,1 | 5,7 | OA Wenigzell | | | L415 | 17:42 | 17:37 | 17:32 |
| 43,7 | 0,6 | Abzweig links Ri. Pittermann mit F.T. |  | | | 17:43 | 17:38 | 17:33 |
| 44,0 | 0,3 | Sprint 1. Zieldurchfahrt Wenigzell (Raika) | | | | 17:43 | 17:38 | 17:33 |
| 44,4 | 0,4 | OE Wenigzell | | | | 17:44 | 17:39 | 17:34 |
| 44,5 | 0,1 | Abzweig links Ri. Strallegg L408m mit F.T. |  | | | 17:44 | 17:39 | 17:34 |
| 46,6 | 2,1 | Bergwertung bei Beschield. Kreuz. | BW Kat. 1 | | L408 | 17:48 | 17:42 | 17:37 |
| 49,3 | 2,7 | Rechts Ri. St.Jakob/W. L 428 | | | | 17:52 | 17:46 | 17:41 |
| 53,7 | 4,4 | OA St.Jakob/W. | | | L428 | 17:59 | 17:53 | 17:47 |
| 54,1 | 0,4 | Sprint Gemeindamt | Sprintwertung | | L428 | 18:00 | 17:53 | 17:47 |
| 54,6 | 0,5 | OE St.Jakob/W. | | | L428 | 18:01 | 17:54 | 17:48 |
| 58,8 | 4,2 | OA Waldbach | | | L428 | 18:07 | 18:00 | 17:54 |
| 59,4 | 0,6 | Kreuzung Rechts Ri. Wenigzell L416 |  | | | 18:08 | 18:01 | 17:55 |
| 59,6 | 0,2 | OE Waldbach mit F.T. | | | L416 | 18:09 | 18:01 | 17:55 |
| 63,1 | 3,5 | Ri. Wenigzell |  | | L416 | 18:14 | 18:07 | 18:00 |
| 65,5 | 2,4 | links auf L408 Ri. Pöllau mit F.T. |  | | | 18:18 | 18:10 | 18:03 |

|  | | 35. Int. Radjugendtour Oststeiermark 4. Etappe: Kaindorf-Wenigzell (72,3km, 974 hm) Sonntag 20. August 2023 | | | |  km/h | | |
|---|-----|--|---|------------|-------|--|-------|--|
| 0,0 | 0,0 | Start Bad Waltersdorf Hauptplatz | Höhe Polizei Ri. Hohenbrugg | L437 | 39 | 41 | 43 | |
| 0,0 | 0,0 | Start Bad Waltersdorf Hauptplatz | Höhe Polizei Ri. Hohenbrugg | L437 | 10:00 | 10:00 | 10:00 | |
| 0,5 | 0,5 | OE Bad Waltersdorf | | L437 | 10:01 | 10:01 | 10:01 | |
| 3,3 | 2,8 | OA Hohenbrugg | | | 10:05 | 10:05 | 10:05 | |
| 3,8 | 0,5 | OE Hohenbrugg | | L437 | 10:06 | 10:06 | 10:05 | |
| 8,4 | 4,6 | OA Hainersdorf | | L437 | 10:13 | 10:12 | 10:12 | |
| 8,5 | 0,1 | Kreuzung Rechts Ri. Großhartmannsdorf L403 |  | | 10:13 | 10:12 | 10:12 | |
| 8,5 | 0,0 | F.T. | | L403 | 10:13 | 10:12 | 10:12 | |
| 8,9 | 0,4 | OE Hainersdorf | | L403 | 10:14 | 10:13 | 10:12 | |
| 9,8 | 0,9 | OA Obgrün | | | 10:15 | 10:14 | 10:14 | |
| 10,4 | 0,6 | OE Obgrün | | L403 | 10:16 | 10:15 | 10:15 | |
| 11,1 | 0,7 | KV gerade Ri. Stubenberg m.2x F.T. |  | | 10:17 | 10:16 | 10:15 | |
| 14,1 | 3,0 | OA Großsteinbach | | | 10:22 | 10:21 | 10:20 | |
| 14,8 | 0,7 | OE Großsteinbach | | | 10:23 | 10:22 | 10:21 | |
| 16,0 | 1,2 | OA Kroisbach | | L403 | 10:25 | 10:23 | 10:22 | |
| 16,8 | 0,8 | OE Kroisbach | | | 10:26 | 10:25 | 10:23 | |
| 20,4 | 3,6 | OA Hofing | | | 10:31 | 10:30 | 10:28 | |
| 20,6 | 0,2 | OE Hofing | | | 10:32 | 10:30 | 10:29 | |
| 21,0 | 0,4 | OA Kaibing | | L403 | 10:32 | 10:31 | 10:29 | |
| 21,4 | 0,4 | Kreuzung Rechts Stubenberg L 409 |  | | 10:33 | 10:31 | 10:30 | |
| 21,7 | 0,3 | OE Kaibing | | L409 | 10:33 | 10:32 | 10:30 | |
| 23,2 | 1,5 | OA St.Johann/H. | | L409 | 10:36 | 10:34 | 10:32 | |
| 23,3 | 0,1 | F.T. | | | 10:36 | 10:34 | 10:33 | |
| 23,9 | 0,6 | OE St.Johann/H. | | L409 | 10:37 | 10:35 | 10:33 | |
| 24,8 | 0,9 | Bergwertung Tierpark Herberstein | vor Kreuzung | BW3 | 10:38 | 10:36 | 10:35 | |
| 25,8 | 1,0 | OA Buchberg | | L409 | 10:40 | 10:38 | 10:36 | |
| 26,2 | 0,4 | OE Buchberg | | | 10:40 | 10:38 | 10:37 | |
| 26,5 | 0,3 | Kreuzung gerade Ri. Anger L409 | | L409 | 10:41 | 10:39 | 10:37 | |
| 28,0 | 1,5 | 3x F.T. | | | 10:43 | 10:41 | 10:39 | |
| 32,3 | 5,8 | F.T. | | L409 | 10:50 | 10:47 | 10:45 | |
| 33,8 | 1,5 | O.A. Lebing | | L409 | 10:52 | 10:49 | 10:47 | |

| | | | | | | | | | |
|-------------|------|--|---|---|----------------|------------|-------|-------|-------|
| 34,0 | 0,2 | Links Ri. Puch L361 |  | | | | 10:52 | 10:50 | 10:47 |
| 34,6 | 0,6 | Rechts Ri. Weiz L391 | |  | | L361 | 10:53 | 10:51 | 10:48 |
| 34,8 | 0,2 | OE Unerfeistritz | | | | L391 | 10:54 | 10:51 | 10:49 |
| 36,1 | 1,3 | OA Hohenilz Nord Bergwertung | | | BW3 | L391 | 10:56 | 10:53 | 10:50 |
| 36,5 | 0,4 | OE Hohenilz-Nord, OA Harl | | | | L391 | 10:56 | 10:53 | 10:51 |
| 37,0 | 0,5 | Kreuzung links Ri.Weiz B72 2xF.T. |  | | | | 10:57 | 10:54 | 10:52 |
| 37,1 | 0,1 | 2x F.T. | | | | B72 | 10:57 | 10:54 | 10:52 |
| 37,5 | 0,4 | Bahnkreuzung Feistritzaler Bahn unbeschr. |  | | | B72 | 10:58 | 10:55 | 10:52 |
| 39,4 | 1,9 | OA Bachl | | | | B72 | 11:01 | 10:58 | 10:55 |
| 39,0 | -0,4 | OE Bachl | | | | | 11:00 | 10:57 | 10:54 |
| 40,8 | 1,8 | OA Peesen | | | | | 11:03 | 11:00 | 10:57 |
| 41,0 | 0,2 | 2x F.T. | | | | | 11:03 | 11:00 | 10:57 |
| 41,3 | 0,3 | OE Pessen | | | | B72 | 11:04 | 11:00 | 10:58 |
| 41,6 | 0,3 | F.T. | | | | | 11:04 | 11:01 | 10:58 |
| 41,8 | 0,2 | F.T. | | | | | 11:04 | 11:01 | 10:58 |
| 41,9 | 0,1 | OA Nöstl | | | | | 11:04 | 11:01 | 10:58 |
| 42,0 | 0,1 | 2x F.T. | | | | | 11:05 | 11:01 | 10:59 |
| 42,3 | 0,3 | OE Nöstl | | | | B72 | 11:05 | 11:02 | 10:59 |
| 42,6 | 0,3 | 2x F.T. | | | | B72 | 11:06 | 11:02 | 10:59 |
| 43,0 | 0,4 | K.V. Richtung Büchl |  | | | | 11:06 | 11:03 | 11:00 |
| 43,2 | 0,2 | Bahnkreuzung Feistritzaler Bahn unbeschr. |  | | | Büchlstr. | 11:06 | 11:03 | 11:00 |
| 43,3 | 0,1 | OA Büchl | | | | | 11:07 | 11:03 | 11:00 |
| 43,5 | 0,2 | F.T. | | | | | 11:07 | 11:04 | 11:01 |
| 43,6 | 0,1 | Sprintwertung GH Wilhelm | SPRINT | | | Büchlstr. | 11:07 | 11:04 | 11:01 |
| 43,9 | 0,3 | OE Büchl | | | | | 11:08 | 11:04 | 11:01 |
| 44,3 | 0,4 | F.T. | | | | Birkf.Str. | 11:08 | 11:05 | 11:02 |
| 45,0 | 0,7 | OA Weiz | | | | Birkf.Str. | 11:09 | 11:06 | 11:03 |
| 45,1 | 0,1 | F.T. | | | | | 11:09 | 11:06 | 11:03 |
| 45,2 | 0,1 | K.V. gerade Ri. Passail |  | | | Birkf.Str. | 11:10 | 11:06 | 11:03 |
| 45,8 | 0,6 | K.V. gerade i. Passail | |  | | | 11:10 | 11:07 | 11:04 |
| 46,1 | 0,3 | Kreuzung rechts Richtung Passail B64 |  | | Ampel ! | | 11:11 | 11:07 | 11:04 |
| 46,2 | 0,1 | Ampel F.T. | | | Ampel ! | B64 | 11:11 | 11:08 | 11:04 |

| | | | | | | | | |
|------|-----|---|---|---|------|-------|-------|-------|
| 46,3 | 0,1 | Ampel F.T. | | Ampel ! | B64 | 11:11 | 11:08 | 11:05 |
| 46,5 | 0,2 | Ampel F.T. | | Ampel ! | B64 | 11:12 | 11:08 | 11:05 |
| 46,8 | 0,3 | Kr. Ri. Passail B64 F.T. |  | | B64 | 11:12 | 11:08 | 11:05 |
| 47,1 | 0,3 | Kr. Ri. Passail B64. F.T. |  | | B64 | 11:12 | 11:09 | 11:06 |
| 47,4 | 0,3 | OE Weiz | | | B64 | 11:13 | 11:09 | 11:06 |
| 47,6 | 0,2 | OA Birchbaum F.T | | | B64 | 11:13 | 11:10 | 11:06 |
| 47,8 | 0,2 | OE Birchbaum F.T. | | | B64 | 11:14 | 11:10 | 11:07 |
| 51,0 | 3,2 | OA Naas | | | | 11:18 | 11:15 | 11:11 |
| 51,4 | 0,4 | OE Naas | | | | 11:19 | 11:15 | 11:12 |
| 52,5 | 1,1 | Beginn Weizklamm | |  | B64 | 11:21 | 11:17 | 11:13 |
| 55,1 | 2,6 | GH Kreuzwirt links Ri. Passail | | | B64 | 11:25 | 11:21 | 11:17 |
| 56,9 | 1,8 | F.T. | | | | 11:28 | 11:23 | 11:19 |
| 59,2 | 2,3 | OA Passail | | | | 11:31 | 11:27 | 11:23 |
| 59,3 | 0,1 | F.T. | | | | 11:31 | 11:27 | 11:23 |
| 60,2 | 0,9 | Sprintwertung Cafe Niederl | SPRINT | | | 11:33 | 11:28 | 11:24 |
| 60,4 | 0,2 | Hauptplatz Passail Rechts Ri. Fladnitz L352 |  | | | 11:33 | 11:28 | 11:24 |
| 60,5 | 0,1 | Hauptplatz Passail links Ri. Fladnitz |  | | L352 | 11:33 | 11:29 | 11:24 |
| 61,2 | 0,7 | OE Passail | | | L352 | 11:34 | 11:30 | 11:25 |
| 61,8 | 0,6 | OA Tober | | | | 11:35 | 11:30 | 11:26 |
| 62,9 | 1,1 | OE Tober | | | | 11:37 | 11:32 | 11:28 |
| 63,4 | 0,5 | OA Fladnitz/T. F.T. | | | L352 | 11:38 | 11:33 | 11:28 |
| 63,8 | 0,4 | Kr. Links Ri. Arzberg L320 |  | | | 11:38 | 11:33 | 11:29 |
| 64,4 | 0,6 | OE Fladnitz/T. | | | L320 | 11:39 | 11:34 | 11:30 |
| 65,8 | 1,4 | links Ri. Weiz auf B64 |  | | | 11:41 | 11:36 | 11:32 |
| 67,8 | 2,0 | rechts Ri. Arzberg L357 |  | | B64 | 11:44 | 11:39 | 11:35 |
| 69,3 | 1,5 | OA Arzberg | | | L357 | 11:47 | 11:41 | 11:37 |
| 69,5 | 0,2 | links Ri. Raabklamm / Ort Arzberg |  | | | 11:47 | 11:42 | 11:37 |
| 69,9 | 0,4 | links Ri. Stollenkäse |  | Kernbichlweg/Raabwe | | 11:48 | 11:42 | 11:38 |
| 70,2 | 0,3 | OE Arzberg | | | | 11:48 | 11:43 | 11:38 |
| 73,3 | 3,1 | OA Passail | | | | 11:53 | 11:47 | 11:42 |
| 73,6 | 0,3 | links Angerstrasse |  | | | 11:53 | 11:48 | 11:43 |
| 74,0 | 0,4 | OA Passail KV rechts |  | | | 11:54 | 11:48 | 11:43 |

| | | | | | | | | |
|------|-----|-----------------------|--|--|--|-------|-------|-------|
| 74,2 | 0,2 | ZIEL (Ende Friedhof) | | | | 11:54 | 11:49 | 11:44 |
|------|-----|-----------------------|--|--|--|-------|-------|-------|