

# FamilyBike Wenigzell "Sanddornrunde"

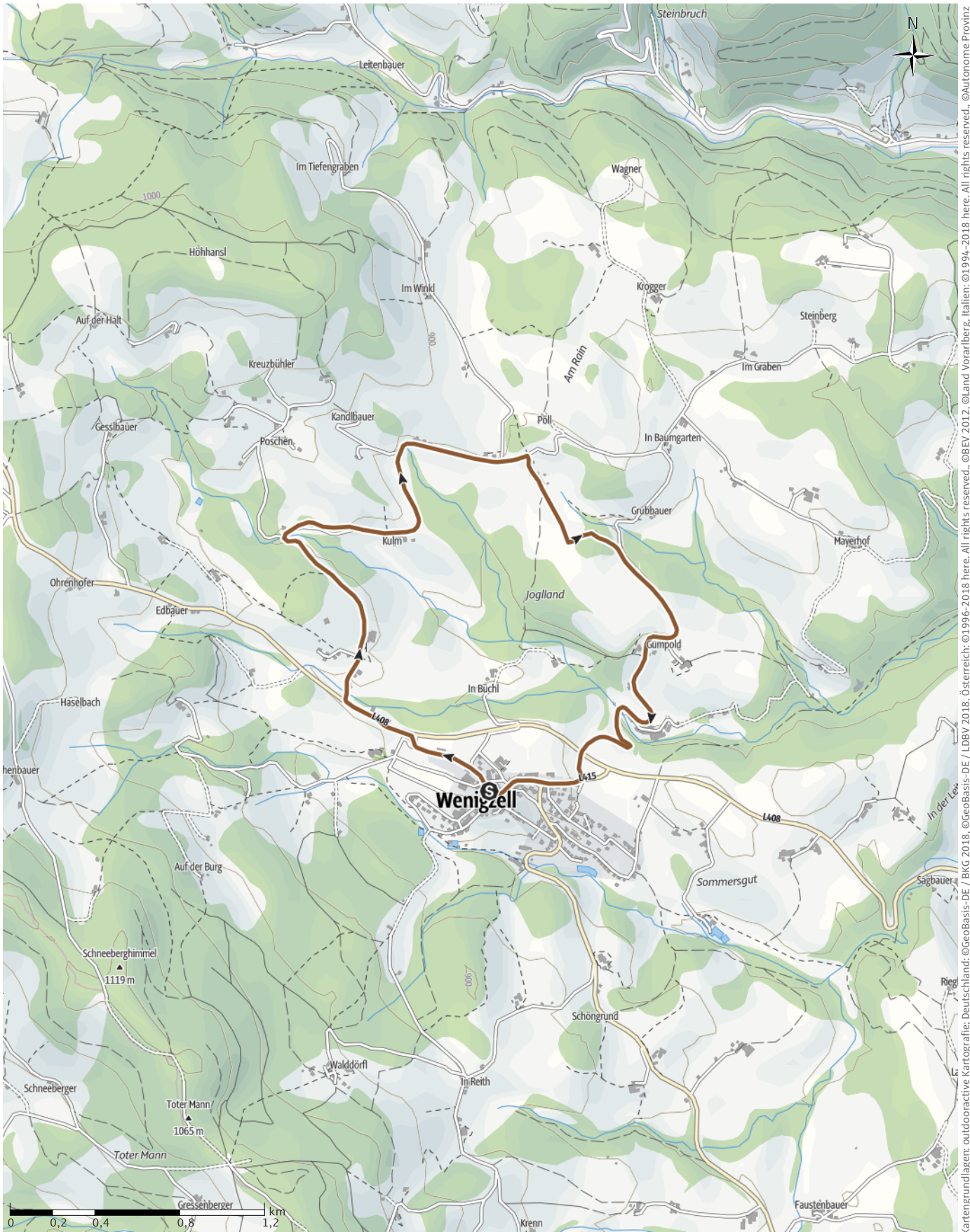
← 6,7km

🕒 1:00Std

▲ 114m

▼ 114m

Schwierigkeit -



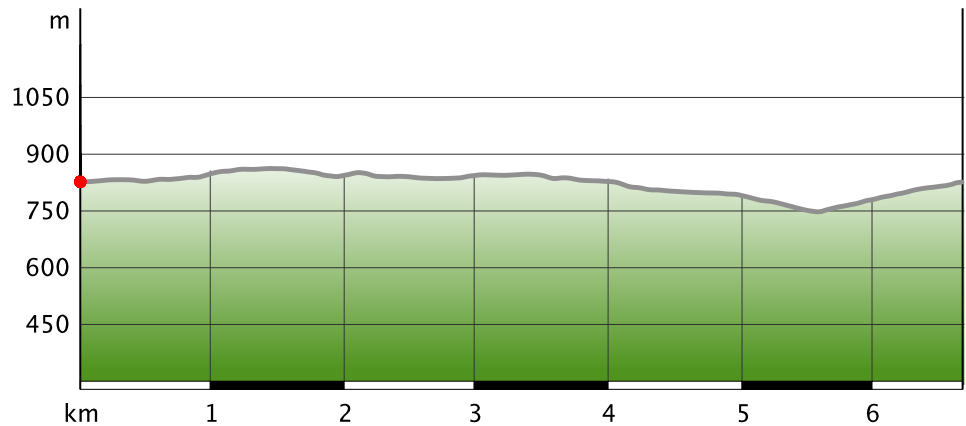
Kartengrundlagen: outdooractive Kartografie; Deutschland: ©GeoBasis-DE / LDBV 2018, ©GeoBasis-DE / LDBV 2018, Österreich: ©1996-2018 here. All rights reserved., ©BEV 2012, ©Land Vorarlberg, Italien: ©1994-2018 here. All rights reserved., ©Autonome Provinz Bozen – Südtirol – Abteilung Natur, Landschaft und Raumentwicklung, © Präzisionsdaten 4LAND, Schweiz: Geodata @swisstopo

# FamilyBike Wenigzell "Sanddornrunde"

## Wegart

— Länge 6,7km

## Höhenprofil



## Tourdaten

### Mountainbike

Strecke ↔ 6,7 km

Dauer ⌚ 1:00 Std

Aufstieg ▲ 114 m

Abstieg ▼ 114 m

Schwierigkeit -

Kondition ●●●●●

Technik ●●●●●

Höhenlage



## Beste Jahreszeit

JAN | FEB | MÄR  
 APR | MAI | JUN  
 JUL | AUG | SEP  
 OKT | NOV | DEZ

## Bewertungen


### Autoren

Erlebnis ●●●●●

Landschaft ●●●●●

### Community

## Weitere Tourdaten



Philipp Kerschbaumer

Aktualisierung: 06.06.2018

Schwierigkeit: grün

## Tour zum Mitnehmen für iPhone und Android



QR-Code scannen und diese Tour offline speichern, mit Freunden teilen und mehr ...

Webseite

<http://out.ac/bgLTe>