

FamilyBike Wenigzell "Wadlzwicker"

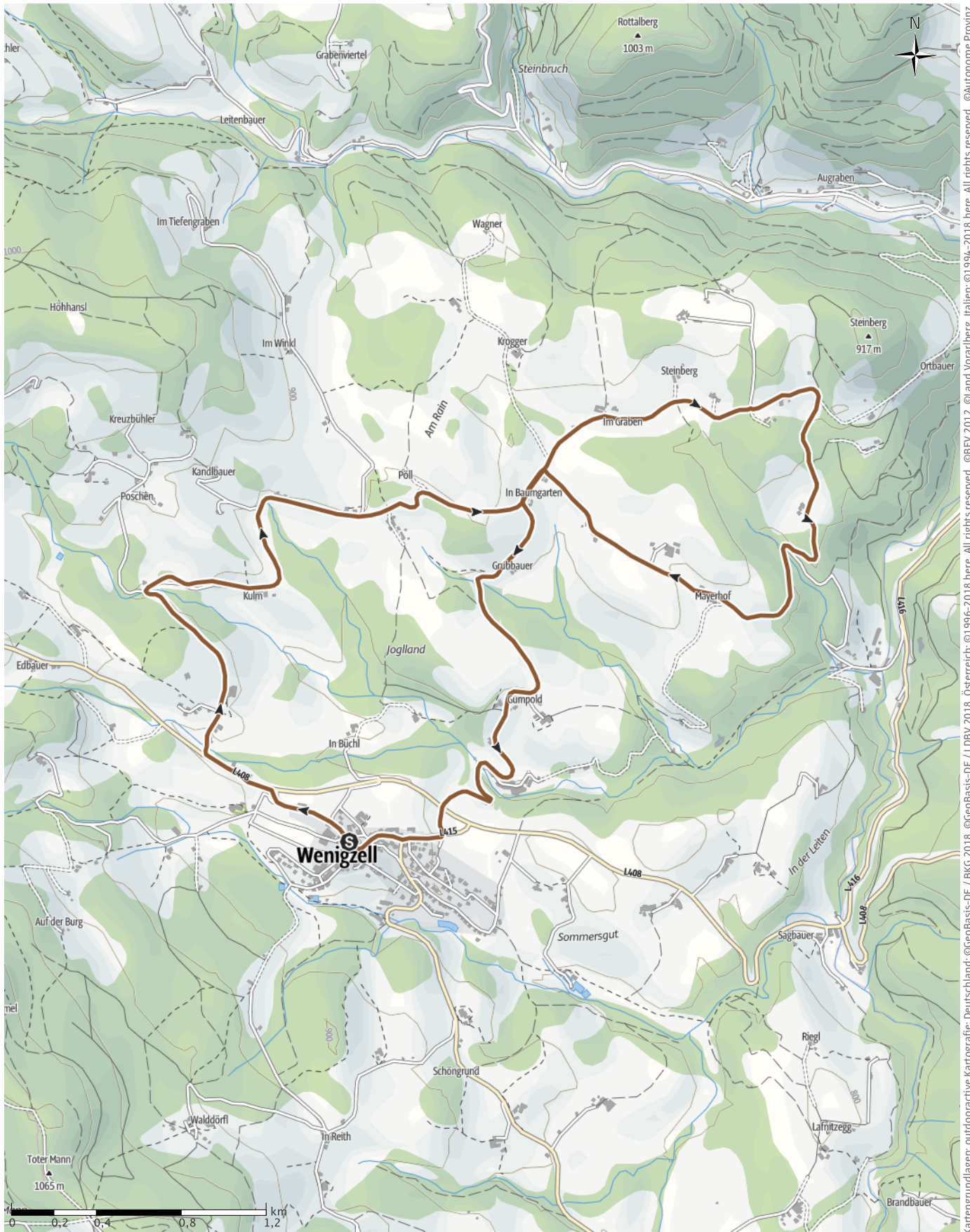
← 12km

🕒 2:00Std

⬆️ 206m

⬆️ 206m

Schwierigkeit -



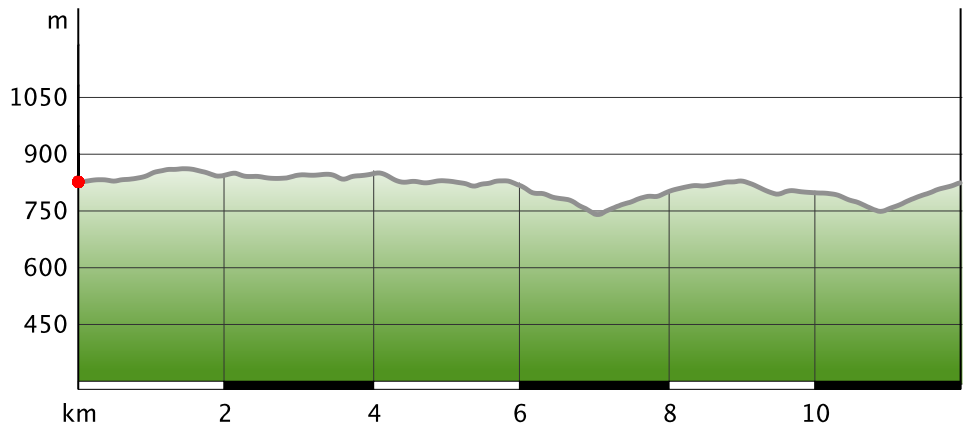
Kartengrundlagen: outdooractive Kartografie; Deutschland: ©GeoBasis-DE / LDBV 2018, Österreich: ©BEV 2012, ©Land Vorarlberg, Italien: ©1994-2018 here. All rights reserved. ©Autonome Provinz Bozen – Südtirol – Abteilung Natur, Landschaft und Raumentwicklung, © Präzisionsdaten 4LAND, Schweiz: Geodata ©swisstopo

FamilyBike Wenigzell "Wadlzwicker"

Wegart

— Länge 12km

Höhenprofil



Tourdaten

Mountainbike

Strecke ↔ 12 km

Dauer ⌚ 2:00 Std

Aufstieg ▲ 206 m

Abstieg ▼ 206 m

Schwierigkeit -

Kondition ●●●●●

Technik ●●●●●

Höhenlage



Beste Jahreszeit

JAN | FEB | MÄR
 APR | MAI | JUN
 JUL | AUG | SEP
 OKT | NOV | DEZ

Bewertungen


Autoren

Erlebnis ●●●●●

Landschaft ●●●●●

Community

Weitere Tourdaten



Philipp Kerschbaumer
 Aktualisierung: 06.06.2018

Schwierigkeit: blau

- Anzeige -

Ins glücklichste Land der Welt

Travemünde–Helsinki
AUTOPAKETE AB 398€
 2-4 Pers. inkl. Kabine & PKW



In Skandinavien leben laut UN-World Happiness Report die weltweit zufriedensten Menschen. So wurde Finnland 2018 zum glücklichsten Land der Welt gekürt. Wohlbefinden und das echte Finnland kann man bereits an Bord einer jeden Finnlines-Fähre erleben.
www.finnlines.de

- Anzeige -

FamilyBike Wenigzell "Wadlzwicker"

Tour zum Mitnehmen für iPhone und Android



QR-Code scannen und diese Tour offline speichern, mit Freunden teilen und mehr ...

Webseite

<http://out.ac/bgLfB>